



**ITINERAIRE**  
1 ère étape samedi 12 septembre 2015

lever et coucher du soleil = 7h25 20h07

 		distances en KM			HORAIRES	
ITINERAIRE		ES	Liaison	Cumul	TEMPS IMPARTI	Horaire 1ère
<b>Section1:SAINT-YRIEIX-LE CHALARD - SAINT -YRIEIX</b>		42,38 km dont ES 23,50 km				
CH 0	SAINT YRIEIX Sortie PF (place de la nation)	0,00				14 h 20
CH 0A	SAINT YRIEIX Entrée Assistance (Park Stade)		2,27	2,27	0 h 07	14 h 27
	<b>ASSISTANCE A</b>				<b>0 h 15</b>	
	Distances prochaine assistance: B (refueling) =	23,50	18,88	42,38		
CH 0B	SAINT - YRIEIX Sortie Assistance (Park Stade)		4,03			14 h 42
CH 1	SAINT YRIEIX Le Bocage			6,30	0 h 10	14 h 52
DES 1	ES 1 : SAINT YRIEIX 1				0 h 03	14 h 55
AES 1	Grand Mesurat	11,50				
Stop 1	Grand Mesurat		0,31			
CH 2	LE CHALARD (devant Mairie)		9,71	27,82	0 h 27	15 h 22
DES 2	ES 2 : LE CHALARD 1				0 h 03	15 h 25
AES 2	Saint Yrieix-Les Fieux	12,00				
Stop 2	Saint Yrieix-Les Fieux		0,17			
CH 2A	SAINT YRIEIX Entrée Regroupemet Place de la Nation		2,39	42,38	0 h 20	15 h 45
<b>Section2:SAINT-YRIEIX-LE CHALARD - SAINT -YRIEIX</b>		42,38 km dont ES 23,50 km				
CH 2B	SAINT YRIEIX Sortie PR (place de la Nation)				1 h 00	16 h 45
CH 2C	SAINT YRIEIX Entrée Assistance (Park Stade)		2,27	44,65	0 h 07	16 h 52
	<b>ASSISTANCE B</b>				<b>0 h 45</b>	
	Distances prochaine assistance: C (refueling) =	23,50	18,88	42,38		
CH 2D	SAINT YRIEIX Sortie Assistance ( Park Stade)		4,03			17 h 37
CH 3	SAINT YRIEIX Le Bocage			48,68	0 h 10	17 h 47
DES 3	ES 3 : SAINT YRIEIX 2				0 h 03	17 h 50
AES 3	Grand Mesurat	11,50				
Stop 3	Grand Mesurat		0,31			
CH 4	LE CHALARD (devant Mairie)		9,71	70,20	0 h 27	18 h 17
DES 4	ES 4 : LE CHALARD 2				0 h 03	18 h 20
AES 4	Saint Yrieix-Les Fieux	12,00				
Stop 4	Saint Yrieix-Les Fieux		0,17			
CH 4A	SAINT YRIEIX Entrée Regroupemet Place de la Nation		2,39	84,76	0 h 20	18 h 40
<b>Section 3:SAINT-YRIEIX-LE CHALARD - SAINT -YRIEIX</b>		42,38 km dont ES 23,50 km				
CH 4B	SAINT YRIEIX Sortie PR (place de la Nation)				1 h 00	19 h 40
CH 4C	SAINT YRIEIX Entrée Assistance (Park Stade)		2,27	87,03	0 h 07	19 h 47
	<b>ASSISTANCE C</b>				<b>0 h 45</b>	
	Distances prochaine assistance: D (refueling) =	23,50	18,88	42,38		
CH 4D	SAINT YRIEIX Sortie Assistance ( Park Stade)		4,03			20 h 32
CH 5	SAINT YRIEIX Le Bocage			91,06	0 h 10	20 h 42
DES 5	ES 5 : SAINT YRIEIX 3				0 h 03	20 h 45
AES 5	Grand Mesurat	11,50				
Stop 5	Grand Mesurat		0,31			
CH 6	LE CHALARD (devant Mairie)		9,71		0 h 27	21 h 12
DES 6	ES 6 : LE CHALARD 3				0 h 03	21 h 15
AES 6	Saint Yrieix-Les Fieux	12,00				
Stop 6	Saint Yrieix-Les Fieux		0,17			
CH 6 A	SAINT YRIEIX Entrée Parc Fermé Etape 1		2,39	127,14	0 h 20	21 h 35
		ES	Liaison	Cumul	%ES	
	Etape 1-6 ES =	70,50	56,640	127,140	55,45	



SECTION 1

SECTION 2

SECTION 3

**ITINERAIRE**  
2 ème étape dimanche 13 septembre 2015

lever et coucher du soleil = 7h27 20h05

 		distances en KM			HORAIRES	
ITINERAIRE		ES	Liaison	Cumul	TEMPS IMPARTI	Horaire 1ère
<b>Section 4 : ST-YRIEIX - COUSSAC BONNEVAL - JUMILHAC - ST- YRIEIX 68,70km dont ES 27,4 km</b>						
CH 6 B	SAINT YRIEIX Sortie PF (place de la nation)	0,00				8 h 00
CH 6 C	SAINT YRIEIX Entrée Assistance (Park,Stade)		2,27	2,27	0 h 07	8 h 07
	<b>ASSISTANCE D</b>				<b>0 h 15</b>	
	Distances prochaine assistance: (refueling) =	27,40	41,30	68,70		
CH 6 D	SAINT YRIEIX Sortie Assistance ( Park Stade)					8 h 22
CH 7	COUSSAC BONNEVAL (Place de la mairie)		9,50	11,77	0 h 15	8 h 37
DES 7	ES 7 : COUSSAC BONNEVAL 1				0 h 03	8 h 40
AES 7	Malvoisine	18,80				
Stop7	Malvoisine		0,22			
CH 7A	Château deJumilhac		18,27		0 h 47	9 h 27
CH 8	Puylassort		2,25	51,31	0 h 05	9 h 32
DES 8	ES 8 : JUMILHAC LE TEINDEIX 1				0 h 03	9 h 35
AES 8	Pont de La Tour	8,60				
Stop 8	X D901 Le chalard		0,29			
CH 8A	Saint YRIEIX Entrée Regroupemet Place de la Nation		8,50	68,70	0 h 30	10 h 05
<b>Section 5 : ST-YRIEIX - COUSSAC BONNEVAL - JUMILHAC - ST- YRIEIX 68,70 km dont ES 27,4 km</b>						
CH 8 B	Saint Yrieix Sortie Regroupement Place de la Nation				0 h 40	10 h 45
CH 8 C	SAINT YRIEIX Entrée Assistance (Park Stade)		2,27	70,97	0 h 07	10 h 52
	<b>ASSISTANCE E</b>				<b>0 h 35</b>	
	Distances prochaine assistance: F (refueling) =	27,40	41,30	68,70		
CH 8D	SAINT YRIEIX Sortie Assistance ( Park Stade)					11 h 27
CH 9	COUSSAC BONNEVAL (Place de la mairie)		9,50	80,47	0 h 15	11 h 42
DES 9	ES 9 : COUSSAC BONNEVAL 2				0 h 03	11 h 45
AES 9	Malvoisine	18,80				
Stop 9	Malvoisine		0,22			
CH 9 A	Château deJumilhac		18,27		0 h 47	12 h 32
CH 10	Puylassort		2,25	120,01	0 h 05	12 h 37
DES 10	ES 10 : JUMILHAC LE TEINDEIX 2				0 h 03	12 h 40
AES 10	Pont de La Tour	8,60				
Stop 10	X D901 Le chalard		0,29			
CH 10 A	Saint YRIEIX Entrée Regroupemet Place de la Nation		8,50	137,40	0 h 30	13 h 10
<b>Section 6 : St YRIEIX - COUSSAC BONNEVAL - SAINT YRIEIX 36,92 km dont ES 18,80 km</b>						
CH 10 B	Saint Yrieix Sortie Regroupement Place de la Nation				0 h 40	13 h 50
CH 10C	SAINT YRIEIX Entrée Assistance (Park Stade)		2,27	139,67	0 h 07	13 h 57
	<b>ASSISTANCE F</b>				<b>0 h 25</b>	
	Distances prochaine assistance: G (refueling) =	18,80	14,03	32,83		
CH 10 D	SAINT YRIEIX Sortie Assistance ( Park Stade)					14 h 22
CH 11	COUSSAC BONNEVAL (Place de la mairie)		9,50	149,17	0 h 15	14 h 37
DES 11	ES 11 : COUSSAC BONNEVAL 3				0 h 03	14 h 40
AES 11	Malvoisine	18,80				
Stop 11	Malvoisine		0,22			
CH 11 A	SAINT YRIEIX Entrée Assistance (Park Stade)		4,31	172,50	0 h 30	15 h 10
	<b>ASSISTANCE G</b>				<b>0 h 15</b>	
	Distances arrivée finale =		1,82	1,82		
CH 11 B	SAINT YRIEIX Sortie Assisatnce ( Park Stade)					15 h 25
CH 11 C	SAINT YRIEIX Entrée Parc Fermé		1,82	174,32	0 h 05	15 h 30
		ES	Liaison	Cumul	%ES	
	Etape 1 - 6 ES =	70,50	56,64	127,14	55,45	
	Etape2 - 5 ES =	73,60	100,72	174,32	42,22	
	Total Rallye - 11 ES =	144,10	157,36	301,46	47,80	

SECTION 4

SECTION 5

SECTION 6